




LEGENDA

-  Fq - frana quiescente; area protetta o parzialmente protetta da opere di difesa efficaci ed efficienti - dissesti dovuti a scivolamento rotazionale/traslattivo del ciglio del terrazzo morfologico
-  Fiume Oglio
-  Confine di Comune

REGIONE LOMBARDIA
COMUNE DI BORDOLANO
 Provincia di Cremona



PIANO DI GOVERNO DEL TERRITORIO
Componente geologica,
idrogeologica e sismica
 L.R. 11.3.05 N.12; D.G.R. 30.11.11 n. 9/2616)

VARIANTE GENERALE
Allegato 7: Carta del Dissesto
con legenda uniformata PAI
 Scala 1:5000



IL GEOLOGO
 Dott. Giovanni Bassi
 Luglio 2021

Collaboratore:
 Dott. Geol. Andrea Anelli
 184-010-16 - 2021